





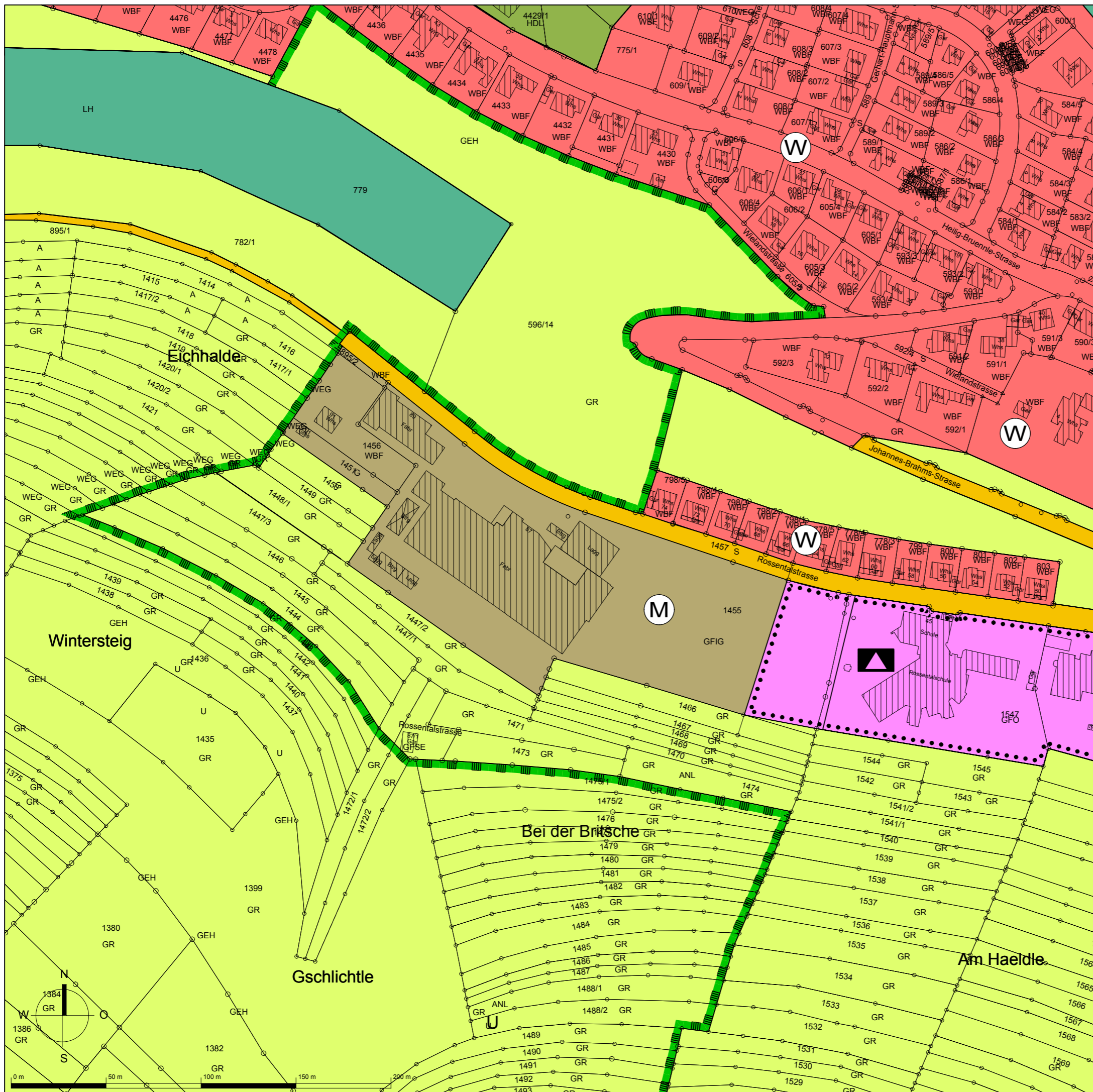


Flächennutzungsplan der Vereinbarten Verwaltungsgemeinschaft Albstadt / Bitz

Bestand

ZEICHENERKLÄRUNG

-  gemischte Baufläche
(§ 5 Abs. 2 (1) BauGB)
-  Wohnbaufläche
(§ 5 Abs. 2 (1) BauGB)
-  Flächen für Gemeinbedarf
(§ 5 Abs. 2 (2) BauGB)
Zweckbestimmung: Schule
-  Örtlicher Hauptverkehr
(§ 5 Abs. 2 (3) BauGB)
-  Landwirtschaftliche Fläche
(§ 5 Abs. 2 (9a) BauGB)
-  Forstwirtschaftliche Fläche
(§ 5 Abs. 2 (9b) BauGB)
-  Grünfläche
(§ 5 Abs. 2 (5) BauGB)
-  Landschaftsschutzgebiet
"Albstadt-Bitz"
-  Bestehende Gebäude
-  Bestehende Grundstücksgrenze
-  1455
Flurstücksnummer



Der Flächennutzungsplan besteht aus der Planzeichnung und dem Erläuterungsbericht

Aufstellungsbeschluss gem. § 2 (1) BauGB	07.07.1993		
Frühzeitige Beteiligung der Öffentlichkeit gem. § 3 (1) BauGB	03.12.1998 - 18.12.1998		
Frühzeitige Beteiligung der Behörden und sonstigen Träger öffentlicher Belange gem. § 4 (1) BauGB	-		
Auslegungsbeschluss	20.05.2003		
Öffentliche Auslegung des Entwurfs des Flächennutzungsplanes mit Erläuterungsbericht gem. § 3 (2) BauGB	30.06.2003 - 30.07.2003		
Feststellungsbeschluss	27.07.2005		
Das Genehmigungsverfahren gem § 6 (2) BauGB wurde durch das Regierungspräsidium Tübingen mit Erlass Nr. 21-30/2511.1-1301 abgeschlossen.	07.07.2006		
Ausgefertigt:	Albstadt, den		
Das Verfahren wurde ordnungsgemäß durchgeführt.	Bürgermeister		
Durch ortsübliche Bekanntmachung am:	Albstadt, den 18.07.2006		
Ist der Flächennutzungsplan rechtswirksam.	Bürgermeister		
Kün-FM 0806	M 1: 2.000	12.06.2018	1

KÜNSTER Architektur und Stadtplanung

Dipl.-Ing. Clemens Künster
Regierungsbaumeister
Freier Architekt
und Stadtplaner SRL

Bismarckstraße 25
72764 Reutlingen
Tel 07121 9499-50
Fax 07121 9499-530
www.kuenster.de
mail@kuenster.de