










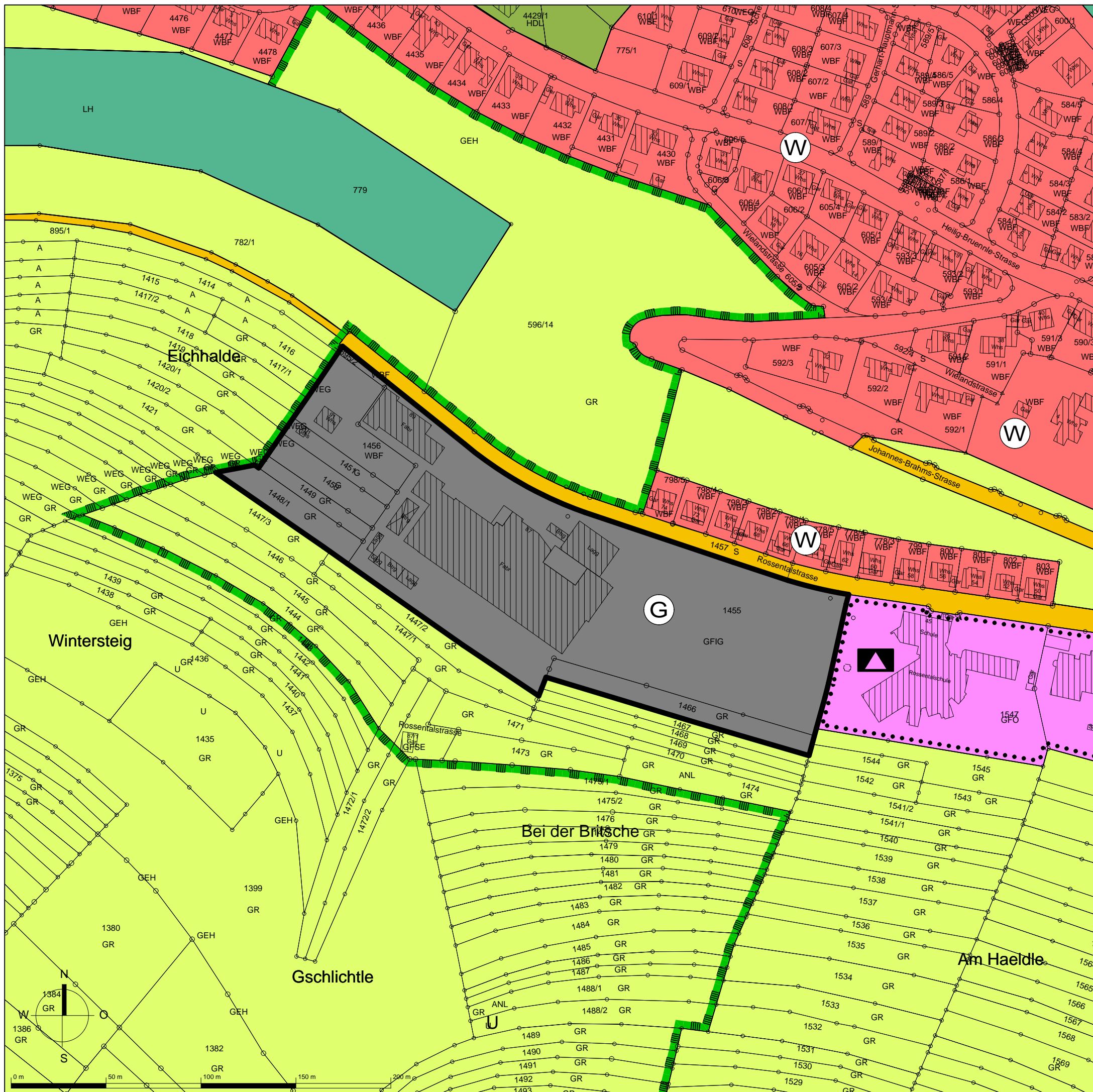


6. Änderung des Flächennutzungsplanes der Vereinbarten Verwaltungsgemeinschaft Albstadt / Bitz Planung - Entwurf

ZEICHENERKLÄRUNG

-  geplante gewerbliche Baufläche
(§ 5 Abs. 2 (1) BauGB)
-  Wohnbaufläche
(§ 5 Abs. 2 (1) BauGB)
-  Flächen für Gemeinbedarf
(§ 5 Abs. 2 (2) BauGB)
Zweckbestimmung: Schule
-  Örtlicher Hauptverkehr
(§ 5 Abs. 2 (3) BauGB)
-  Landwirtschaftliche Fläche
(§ 5 Abs. 2 (9a) BauGB)
-  Forstwirtschaftliche Fläche
(§ 5 Abs. 2 (9b) BauGB)
-  Grünfläche
(§ 5 Abs. 2 (5) BauGB)
-  Landschaftsschutzgebiet
"Albstadt-Bitz"
-  Bestehende Gebäude
-  Bestehende Grundstücksgrenze
-  Flurstücksnummer



Die 6. Änderung des Flächennutzungsplans besteht aus der Planzeichnung und dem Erläuterungsbericht

Aufstellungsbeschluss gem. § 2 (1) BauGB 16.07.2018

Frühzeitige Beteiligung der Öffentlichkeit gem. § 3 (1) BauGB 30.07.2018 - 30.08.2018

Frühzeitige Beteiligung der Behörden und sonstigen Träger öffentlicher Belange gem. § 4 (1) BauGB 30.07.2018 - 30.08.2018

Auslegungsbeschluss

Öffentliche Auslegung des Entwurfs des Flächennutzungsplanes mit Erläuterungsbericht gem. § 3 (2) BauGB

Feststellungsbeschluss

Das Genehmigungsverfahren gem § 6 (2) BauGB wurde durch das Regierungspräsidium Tübingen mit Erlass Nr. abgeschlossen.

Ausgefertigt: Albstadt, den

Das Verfahren wurde ordnungsgemäß durchgeführt. Oberbürgermeister

Durch ortsübliche Bekanntmachung am: Albstadt, den

Ist die Flächennutzungsplanänderung rechtswirksam. Oberbürgermeister

Kün-FM 0806 M 1: 2.000 03.04.2019 3

KÜNSTER	Architektur und Stadtplanung	Dipl.-Ing. Clemens Künster Regierungsbaumeister Freier Architekt und Stadtplaner SRL	Bismarckstraße 25 72764 Reutlingen Tel 07121 9499-50 Fax 07121 9499-530 www.kuenster.de mail@kuenster.de